

# Die schönsten Aussichtspunkte im Oberland

Ausgabe 2.3 - Stand: Februar 2024



200 mm | ISO 100 |  $f10$  | 1/320 s

Blick von der Peretshofener Höhe zur Zugspitze

Foto: Georg Dengler

## Inhaltsverzeichnis

1	Einleitung	3
2	Schlederloh	5
3	Ascholdingener Kapelle	7
4	Walchstädter Höhe	9
5	Zwischen Icking und Ebenhausen	11
6	Eurasburg	13
7	Peretshofer Höhe	15
8	Maria Dank Kapelle Degerndorf	17
9	Königsdorf Osterhofen	20
10	Otthof	23
11	Märzenhof	25
12	Hofcafe am Stern	27
13	Ludwigshöhe Kleindingharting	29
14	Fletzen	31
15	Kirche Wolfratshausen	33
16	Ortseingang Wolfratshausen	35
17	Hochbichl	37
18	Berggasthof Kreut Alm	39
19	Kloster Reutberg	41
20	Hoher Peißenberg	43
21	Guglhör mit Restaurant	45

## 1 Einleitung

Dieses Büchlein (eBook) listet alle uns bekannten und besonders schöne Aussichtspunkte im Oberland (zwischen München und Garmisch) auf.

Natürlich erhebt es nicht den Anspruch auf Vollständigkeit.

Falls Sie lieber Leser, noch zusätzliche Aussichtspunkte in dieser Region kennen, schicken Sie uns diese an die E-Mail Adresse: [bernd@morgenthaler.de](mailto:bernd@morgenthaler.de) oder [georg-dengler@gmx.de](mailto:georg-dengler@gmx.de)

Wir nehmen sie umgehend in dieses eBook mit auf.

### Kostenlos

Dieses eBook ist kostenlos und darf für private Zwecke beliebig verwendet, kopiert und weitergegeben werden.

### Copyright

Das Copyright liegt bei uns:

Bernd Morgenthaler, Wolfratshausen, [www.morgenthaler.de](http://www.morgenthaler.de)

Georg Dengler, Geretsried, <https://www.dengler-fotografie.de>

Alle Bilder haben wir selbst erstellt. Das Copyright der Bilder liegt damit auch bei uns.

### Haftungsausschluss

Alle Angaben haben wir mit großer Sorgfalt zusammengetragen. Wir pflegen und aktualisieren alle Angaben ständig. Trotzdem übernehmen wir keine Garantie für die Richtigkeit der Angaben.

### Hinweise

Wie könnte es auch anders sein: Dominant bei allen diesen Aussichtspunkten ist das Alpenpanorama.

Das Oberland liegt im Alpenvorland zwischen München und Bad Tölz bzw. Garmisch und deshalb bietet sich das Alpenpanorama als fotografische Herausforderung an.

Nur wenige Aussichtspunkte bieten einen 360 Grad Rundblick.

Meist geht die Sicht nur nach Osten (Sonnenaufgang) oder Westen (Sonnenuntergang). Dies ist bei jedem Aussichtspunkt entsprechend beschrieben.

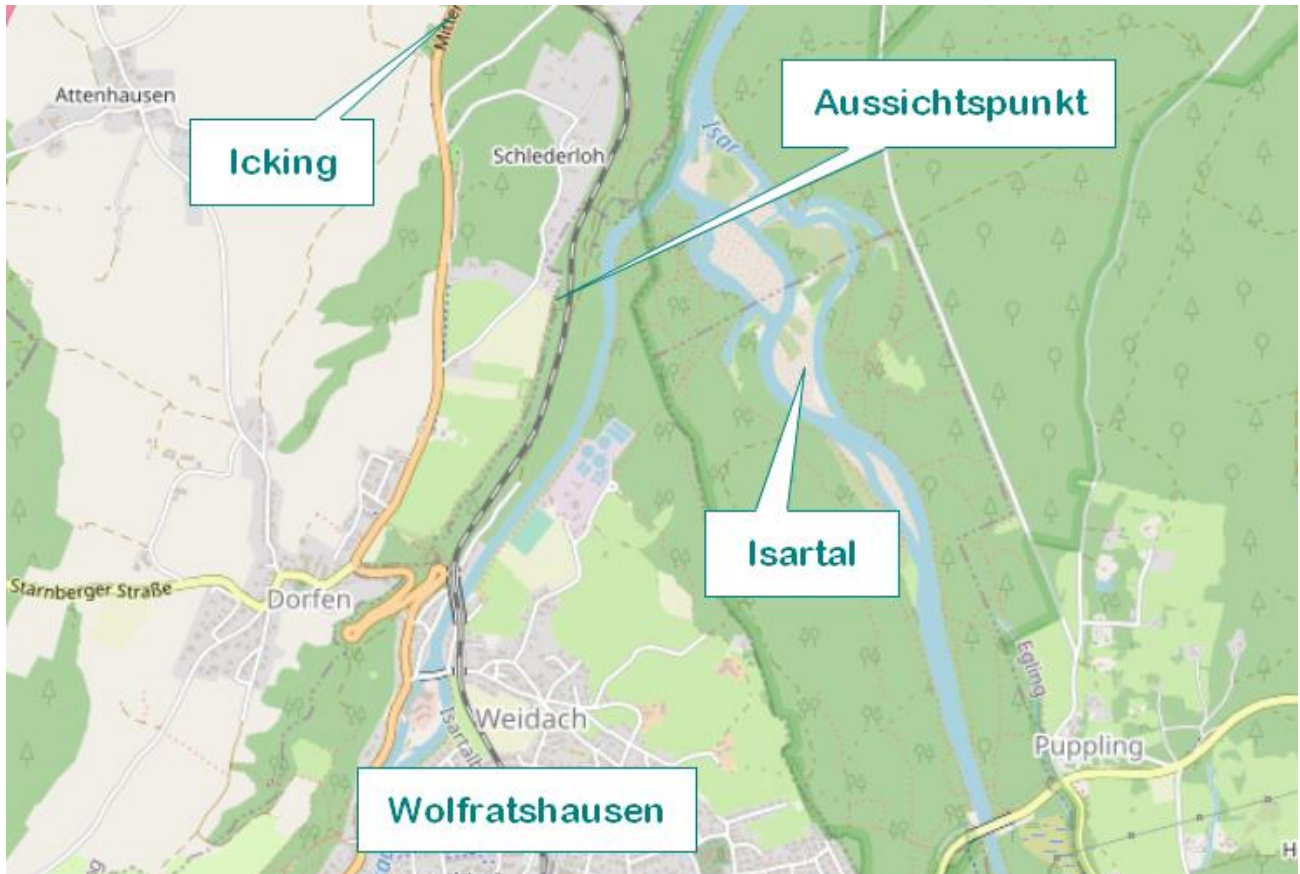
Als fotografische Abwechslung wären da noch der Starnberger See, und Isar und Loisach als besondere landschaftliche Attraktionen.

Und natürlich die Sonnenauf- und Untergänge.

- 
- Kartenmaterial      Alle Karten sind von <https://www.OpenStreetMap.org>  
© OpenStreetMap-Mitwirkende
- Nicht in der Liste      Die Berggipfel hier im Oberland, zwischen Garmisch und Tegernsee haben wir bewusst NICHT in diese Liste aufgenommen.  
Egal ob auf den Berg ein Lift hinaufführt oder nicht. Diese Berggipfel sind so naheliegend und wohlbekannt, dass es keines Ratgebers bedarf.
- Die Sonne      Die genaue Position und der Zeitpunkt des Sonnenaufgangs und Sonnenuntergangs variiert im Laufe eines Jahres sehr stark.  
Bitte informieren Sie sich vorab, wann und wo die Sonne auf, bzw. untergeht.  
Nutzen Sie dazu am besten die Internetseite:  
<https://www.sonnenverlauf.de>
- Der Mond      Wer einige Motive zusammen mit dem Mond fotografieren will, kann sich auf der Schwesterseite des Sonnenverlaufs, der Seite <https://www.mondverlauf.de> informieren

## 2 Schlederloh

Unmittelbar vor dem Ortseingang von Schlederloh, (von Wolfratshausen kommend) ist eine kleine Bank direkt am Hochufer der Isar. Von hier aus haben Sie freien Blick genau Richtung Osten und auf das Isartal Region Pupplinger Au.



Koordinaten: 47°55'54.9"N 11°25'39.7"E

Anfahrt: Von Wolfratshausen kommend, biegen Sie nach dem Ort Dorfen rechts ab. Kurz vor dem Ortsschild Schlederloh parken Sie und gehen rund 100 Meter nach rechts bis zum Zaun hoch, bis Sie oben eine kleine Bank erreichen. Von dort haben Sie einen herrlichen Blick über das Isartal. Der Blick geht ausschließlich nach Osten und ist deshalb für Sonnenaufgänge besonders zu empfehlen.

Parken: Kurz vor dem Ortsschild Schlederloh am Straßenrand.

Blickwinkel: Nur nach Osten ins Isar Tal.

Sonnenaufgang: Ja.

Sonnenuntergang: Nein.

Sonstiges: Für Nebelbilder im Isartal bestens geeignet.

**Blick auf die Isar Richtung Osten**



50 mm | ISO 400 |  $f8$  | 1/640 s

**Blick auf die Isar Richtung Osten**



76 mm | ISO 400 |  $f8$  | 1/640 s

### 3 Ascholding Kapelle

Südlich der Ortschaft Ascholding ist ein kleiner bewaldeter Hügel. Parken Sie auf der rechten Straßenseite und gehen Sie auf einem Feldweg die wenigen Meter hoch durch den Wald bis zu Kapelle. Die Südseite des Hügel ist nicht bewaldet, sodass Sie einen herrlichen Blick auf die Alpenkette haben.



Koordinaten: 47°52'45.9"N 11°30'26.8"E

Anfahrt: Ca. 1 km südlich der Ortschaft Ascholding (ein Nachbarort von Wolfratshausen) ist eine kleine Anhöhe auf deren Südseite sich eine Kapelle befindet.

Parken: Ein kleiner Parkplatz für max. 5 Autos befindet sich direkt an der Staatsstraße ST 2072 auf der Nordseite des Hügel. Gehen Sie vom Parkplatz aus, hoch durch den kleinen Wald, der sich oben auf dem kleinen Hügel befindet. An der Kapelle sind 2 Bänke. Gehen Sie auch etwas umher, damit sie den Blick und die Perspektive finden, die Ihne zusagt.

Aussicht: Richtung Süden und Südwesten.

Sonnenaufgang: Nein.

Sonnenuntergang: Ja.

Blickwinkel: Von Süden bis Westen. Im Osten ist ein schmaler Höhenzug.

## Die Kapelle



150 mm | ISO 100 | *f*18 | 1/40 s

## Die Aussicht



24 mm | ISO 100 | *f*18 | 1/50 s

Aussicht:                    Rechts im Bild die Zugspitze. Im Süden der Blomberg / Bad Tölz und die Benediktenwand.



## 4 Walchstädter Höhe

Auf der Straße von Walchstadt (Nähe Icking) nach Attenhausen ist auf der linken Seite oben auf einem Wiesen Hügel, eine kleine Baumgruppe. Von der Straße aus geht ein kleiner Trampelpfad durch die Wiese. Unten auf der Straße ist ein einziger Parkplatz. Oben haben Sie einen **360 Grad Rundblick vom Feinsten**.



Koordinaten: 47°56'29.2"N 11°24'54.2"E

Anfahrt: An der Straße von Walchstadt Richtung Attenhausen ist dieser Aussichtspunkt.

Parkplatz: Ein einziger Parkplatz ist am Straßenrand vorhanden.

Blickwinkel: Beste 360 Grad Rundum Sicht überhaupt. Er bietet ideale freie Sicht für Sonnenaufgang und Sonnenuntergang.

Sonnenaufgang: Ja.

Sonnenuntergang: Ja.

## Die Baumgruppe



30 mm | ISO 400 |  $f5.6$  |  $1/2000$  s

## Das Alpenpanorama



28 mm | ISO 400 |  $f8$  |  $1/2000$  s

## 5 Zwischen Icking und Ebenhausen

Von Ebenhausen kommend, biegen Sie ca. einen Kilometer vor Icking rechts ab und fahren ca. 200 Meter einen Feldweg hoch bis zur S-Bahn. Oben ist ein Weiterer Feldweg zum Parken. Besonderer Blick nach Wolfratshausen im Isartal. Davor eine Baum alle die sich sehr gut als Vordergrund zum Fotografieren eignet.



Koordinaten: 47°58'01.2"N 11°26'39.0"E

Anfahrt: Dieser Aussichtspunkt liegt direkt an der B11 zwischen München und Wolfratshausen. Aus München kommend biegen Sie kurz vor Icking rechts ab und fahren ca. 150 Meter einen kurzen Feldweg hinauf bis zu den Gleisen der S-Bahn.

Sonnenaufgang: Ja.

Sonnenuntergang: Nein.

Blickwinkel: Nur von Osten bis Süden.


Sonstiges: Besonderer Blick nach Wolfratshausen und Geretsried im Isartal

### **Blick auf die Benediktenwand**



250 mm | ISO 400 |  $f8$  | 1/500 s

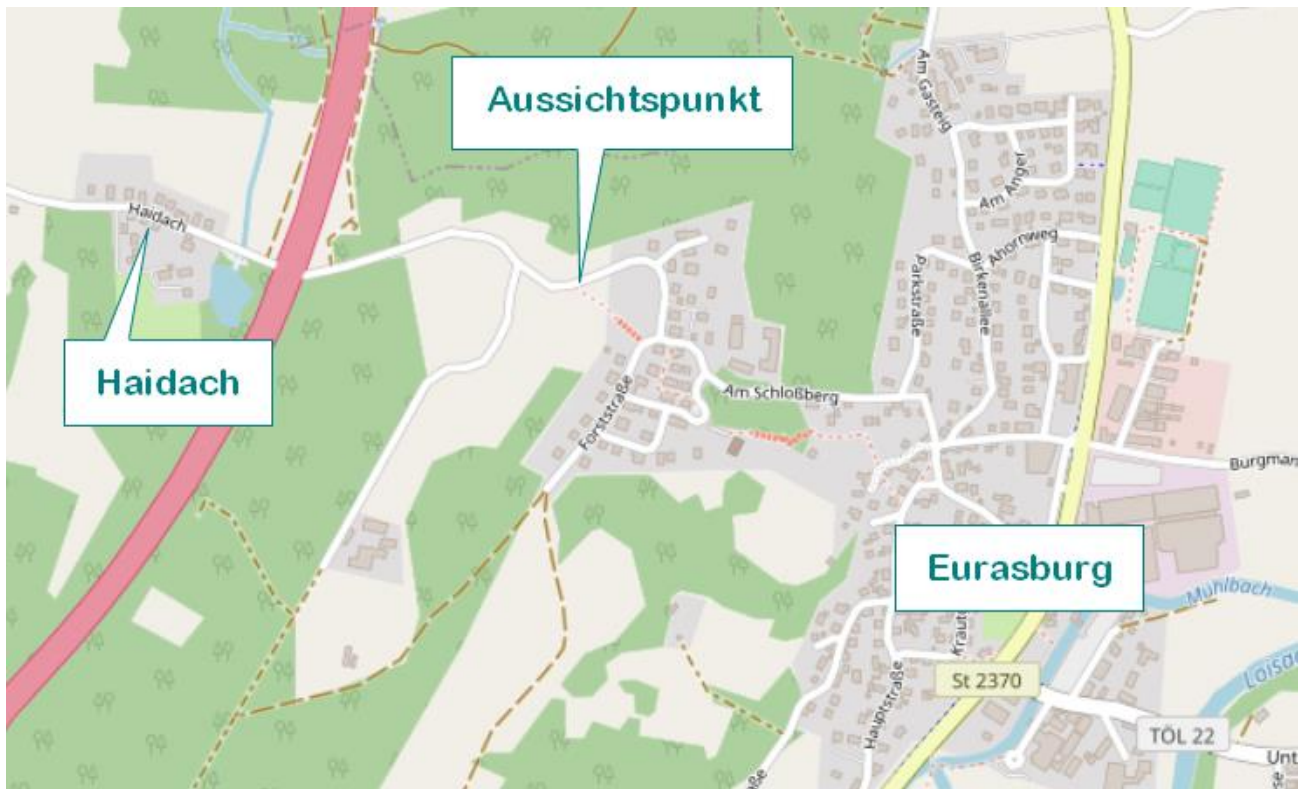
### **Blaue Stunde mit der B11 und Wolfratshausen unten im Isartal.**



70 mm | ISO 100 |  $f9$  | 2,5 s

## 6 Eurasburg

Fahren Sie in Eurasburg den kurzen und sehr steilen Berg hoch Richtung Haidach bzw. Berg. Oben angekommen sind auf der linken Straßenseite 2-3 Parkplätze. Sie haben einen herrlichen Blick auf die Ost Alpen, wie z.B. den Wendelstein. 2 Bänke laden zur Brotzeit ein.



Koordinaten: 47°51'29.3"N 11°23'43.4"E

Anfahrt: Von der ST2370 mitten in Eurasburg den (sehr steilen) Berg hoch Richtung Berg, Degerndorf. Oben sind auf der linken Straßenseite 3 kleine Parkplätze. Eine Bank lädt zur Brotzeit ein.

Sonnenaufgang: Ja.

Sonnenuntergang: Nein.

Blickwinkel: Von Osten bis Süden.

## 2 mal Blick nach Osten



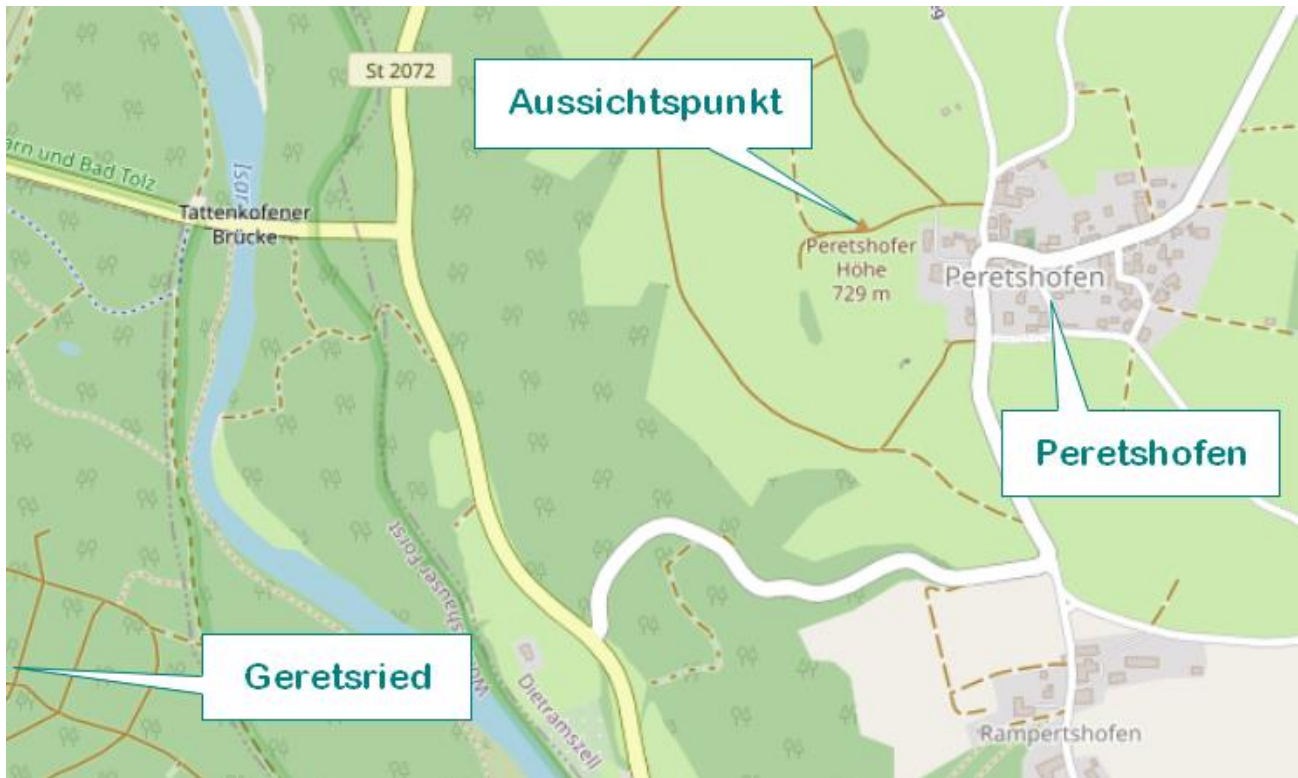
71 mm | ISO 400 | f8 | 1/1000 s



35 mm | ISO 1000 | f14 | 1/640 s

## 7 Peretshofer Höhe

Ein ganz besonderer Aussichtspunkt mit Blick auf die gesamte Alpenkette von Osten, Süden und Westen. Im Westen liegt unten im Isartal die Stadt Geretsried. Unter einen mächtigem, knorrigen alten Baum, wartet eine Bank auf Sie. Bitte parken Sie im Ortsgebiet von Peretshofen so, dass Sie niemanden behindern. Beachten Sie die Hinweisschilder.



Koordinaten: 47°51'24.2"N 11°31'32.8"E

Parken: Parkplätze sind Mangelware. Bitte parken Sie den Bauern und Bewohnern des Ortes keine Einfahrten zu.

Sonnenaufgang: Ja.

Sonnenuntergang: ja.

Blickwinkel: Von Osten bis Westen gute Aussicht.

### **Blick zur Zugspitze**



200 mm | ISO 100 |  $f10$  | 1/320 s

### **Sonnenuntergang über Geretsried**



24 mm | ISO 100 |  $f8$  | 1/60 s



## 8 Maria Dank Kapelle - Degerndorf

Der beste und beliebteste Aussichtspunkt überhaupt. In Sichtweite zum kleinen Ort Degerndorf, liegt auf einen kleinen Hügel die Maria Dank Kapelle. Zahlreiche Parkplätze am Straßenrand und mehrere Bänke an der Kapelle und an den Bäumen. Sie werden begeistert sein. Fest versprochen. Und Sie werden immer wieder kommen.



Koordinaten: 47°52'26.3"N 11°22'24.9"E

Note 1: Dies ist einer der besten und schönsten Aussichtspunkte. Deshalb ist er auch immer sehr gut besucht.

Anfahrt: Zwischen Degerndorf und Sonderham biegen sie von Degerndorf kommend, nach rechts ab und nach 200 m sehen Sie rechts am Straßenrand die Parkplätze am Wiesenrand.

Sonnenaufgang: nur bedingt.

Sonnenuntergang: ja.

Blickwinkel: Fast 360 Grad. Nur für den absoluten Sonnenaufgang weniger geeignet, da Richtung Osten ein kleiner Wald liegt.

Bilder finden Sie auf der nächsten Seite.

## Beste Aussicht von der Maria Dank Kapelle in Degerndorf



600 mm | ISO 100 |  $f11$  | 1/250 s

Fotobeispiel 2: Auf der Fahrt von Münsing nach Degerndorf haben Sie diesen Blick auf die Kapelle und das Karwendelgebirge im Hintergrund



200 mm | ISO 400 |  $f8.0$  | 1/400 s

### Blick zum Herzogstand und Heimgarten



150 mm | ISO 100 |  $f11$  | 1/50 s

### Die Kapelle im Frühling



17 mm | ISO 100 |  $f8$  | 1/160 s

## 9 Königsdorf Osterhofen

Dieser Aussichtspunkt befindet sich von Königsdorf kommend, hinter dem Ortsteil Osterhofen, oben auf einem Wiesenhügel. Dort oben ist auch ein Kreuz als Kriegerdenkmal und 2 Bänke. Die Berge sind ganz nah. Freie Sicht nach Osten, Süden und Westen.



Koordinaten:	47°49'28.2"N 11°30'14.6"E
Parken	Einige Parkplätze sind vorhanden.
Sonnenaufgang:	Ja.
Sonnenuntergang:	Ja.
Blickwinkel:	360 Grad.

## Dramatischer Himmel



20 mm | 1/4 s | f 16,0 | ISO 100

## Winter



28 mm | 1/200 s | f 13 | ISO 64

### Osterhofen mit Milchstraße



17 mm | 20 s | f 2,8 | ISO 2500

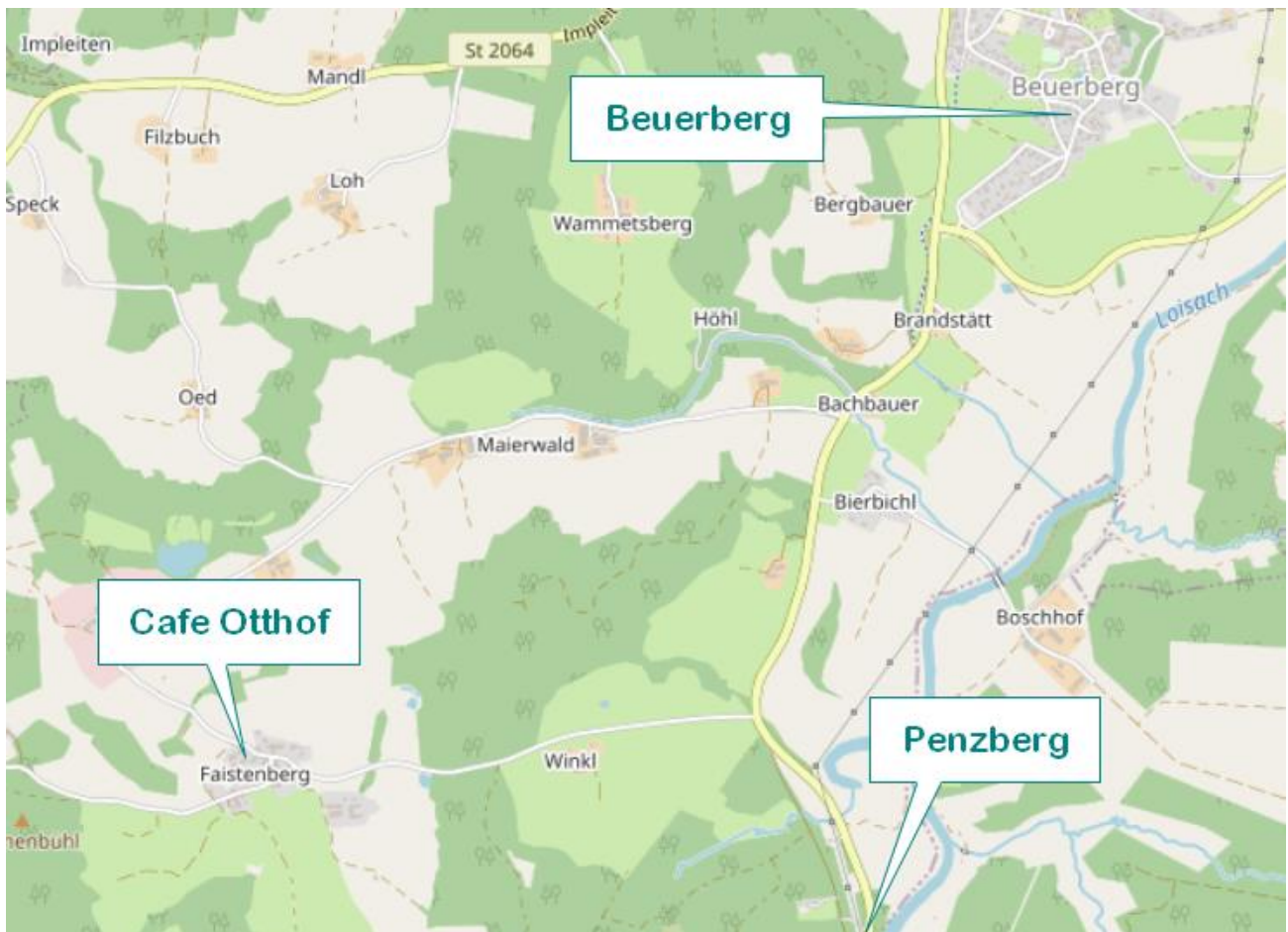
### Blick auf Königsdorf



200 mm | 1/500 s | f 8,0 | ISO 100

## 10 Otthof

Folgen Sie auf der Straße von Beuerberg Richtung Penzberg der Abzweigung rechts hoch zum Café Otthof. Dort sind natürlich viele Parkplätze. Kaffee und Kuchen mit faszinierendem Berg Panorama. Noch etwas besser als auf der Café Terrasse ist die Aussicht, wenn Sie 20 Meter zurück gehen, bis zu dem Bauernhof, der ganz oben liegt.



Koordinaten: 47°48'19.7"N 11°22'33.7"E

Anfahrt: Von Beuerberg Richtung Penzberg, ca. 2 km hinter Beuerberg. Die Abzweigung geht rechts zum Café und ist deutlich beschildert

Sonnenaufgang: Ja.

Sonnenuntergang: Ja.

Blickwinkel: 180 Grad von Osten bis Westen.

### Blick von der Café Terrasse



50 mm | ISO 100 |  $f10$  | 1/160 s

### Das Alpenpanorama

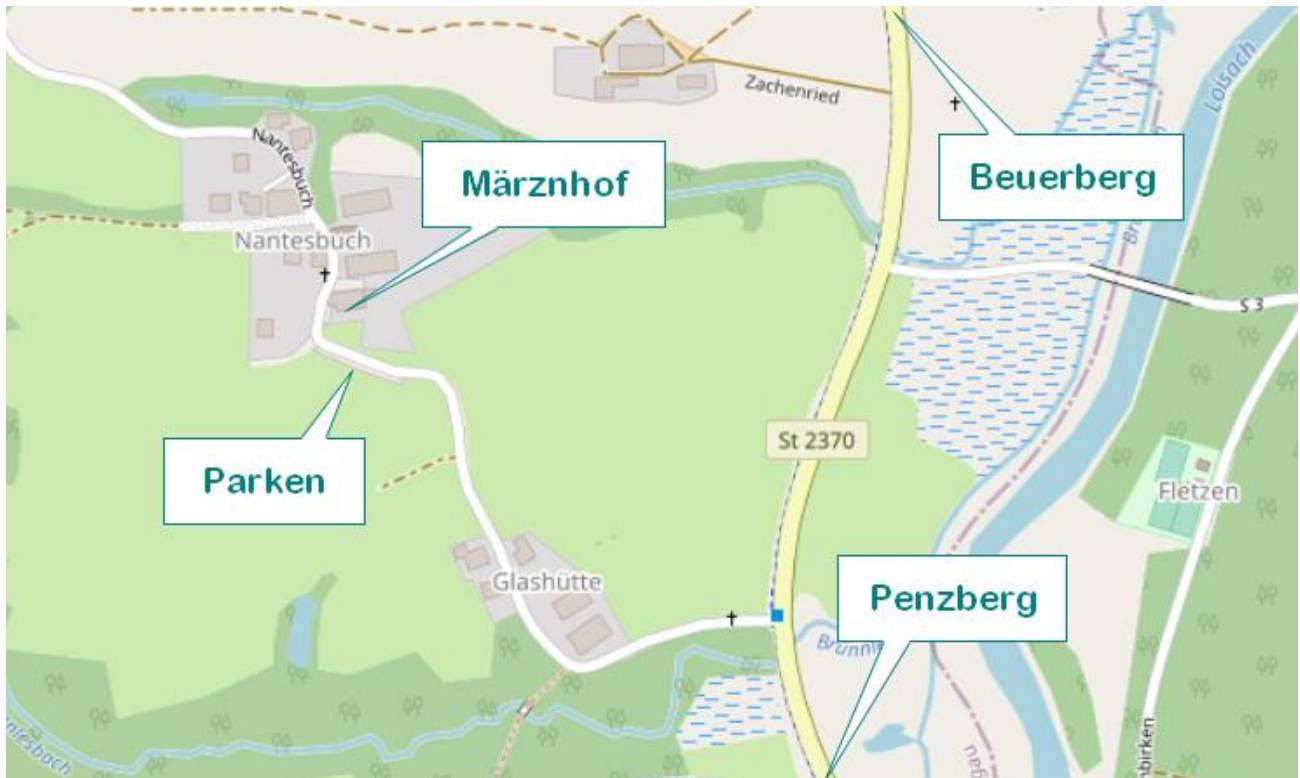


50 mm | ISO 100 |  $f10$  | 1/320 s



## 11 Märzenhof

Der Märzenhof ist ein sehr beliebtes Ausflugslokal mit sehr gutem Essen bzw. Nachmittagskaffee und Kuchen. Nutzen Sie den Fotoausflug für eine kleine Brotzeit oder zum Mittagessen. Vor Ihnen liegt Penzberg und das Alpenpanorama. Vermutlich müssen Sie hinterher Ihre Fotos etwas retuschieren. Zwischen Ihnen und den Bergen liegt Penzberg mit dem Pharmakonzern Roche. Und der ist fast ständig am weiteren Ausbau des Standortes.



Koordinaten: 47°47'01.0"N 11°23'29.5"E

Anreise: Biegen von der ST2370 aus Beuerberg kommend rechts ab. Der Märzenhof ist gut beschildert.

Parken: Parken Sie am Straßenrand wie die zahlreichen anderen Autos auch. Dass hier mal nichts los ist, haben wir noch nie erlebt.

Sonnenaufgang: Ja.

Sonnenuntergang: Ja.

Blickwinkel: 180 Grad von Osten bis Westen.

### Der Blick nach Süden zur Benediktenwand



40 mm | ISO 400 | *f*8 | 1/640 s

### Nur Berge und Landschaft



40 mm | ISO 400 | *f*8 | 1/800 s

## 12 Hofcafé am Stern

Wir haben lange überlegt, ob wir diesen Aussichtspunkt überhaupt hier mit aufnehmen sollen, oder ob er unser persönlicher Geheimtipp bleiben soll.

**Sie werden immer wieder dort hinkommen.** Und zwar nicht nur zum Fotografieren. Das Café liegt ideal mit herrlichem Blick auf das Alpenpanorama, Kocheler Moor und Kochelsee, Kloster Schäftlarn, Herzogstand, Heimgarten, usw.

Hier ist immer Hochbetrieb. Wenn es möglich ist, kommen Sie unter der Woche, denn am Wochenende besonders nachmittags haben Sie fast keine Chance auf freie Plätze.



Koordinaten: 47°41'29.9"N 11°18'08.3"E

Anfahrt: Biegen Sie auf der Straße von Kleinweil Richtung Sindelsdorf im kleinen Ort Zell links ab und dann einen Kilometer den Berg hoch zum Café. Diese Strass ist eine Sackgasse und nur einspurig mit 2 Ausweichbuchten.

Parken: Parkplätze sind genügend vorhanden.

Sonnenaufgang: Ja.

Sonnenuntergang: Nein

Blickwinkel: Von Osten bis Süden. Im Sommer erleben Sie hier leider keinen Sonnenuntergang.

### Winter mit Seitenblick auf die Benediktenwand



60 mm | ISO 100 |  $f10$  | 1/250 s

### Sommer mit Jochberg, Kochel und See

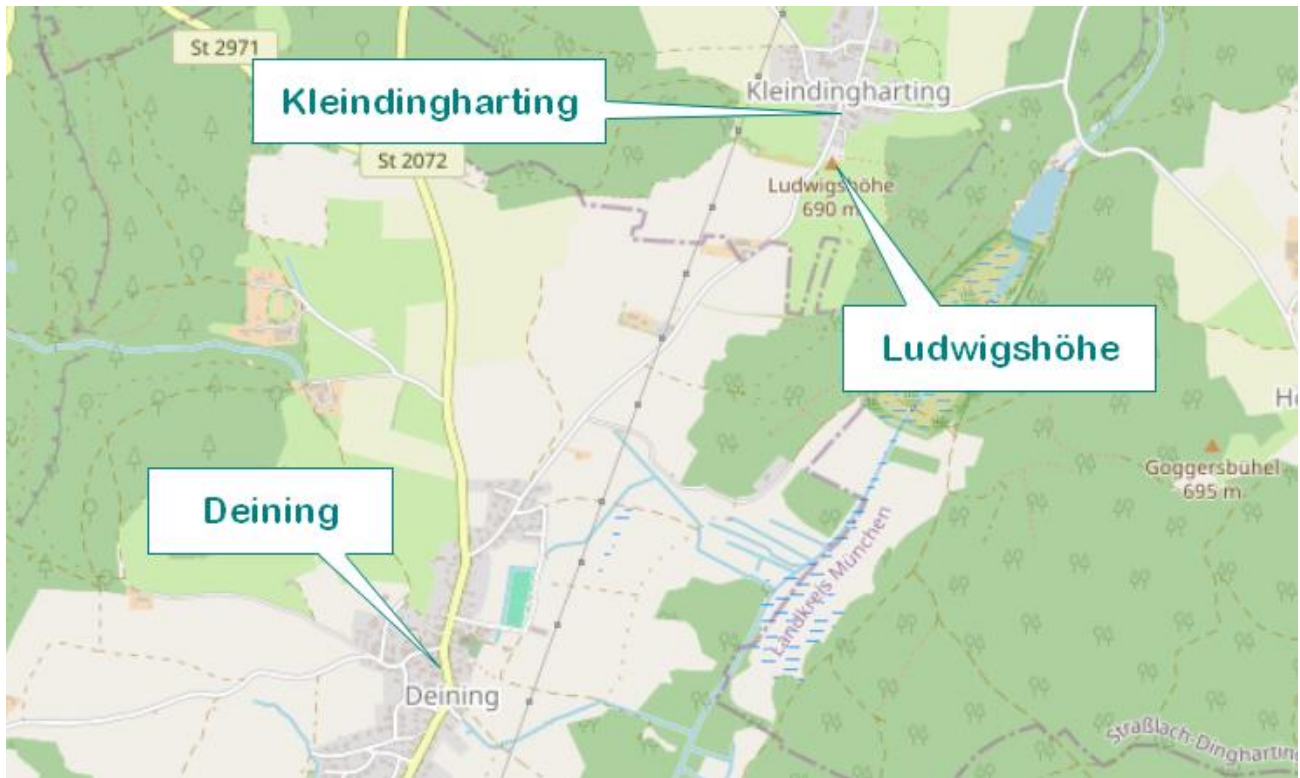


45 mm | ISO 100 |  $f7,1$  | 1/200 s

## 13 Ludwigshöhe bei Kleindingharting

Am südlichen Ortsrand von Kleindingharting liegt die kleine Kapelle Ludwigshöhe.

Dies ist südlich von München der erste Aussichtspunkt auf die Alpen. Damit ist er sehr entsprechend gut besucht. Er liegt aber schon sehr weit von den Bergen entfernt. Für einigermaßen gute Sicht und Bilder braucht es daher schon außergewöhnlich klare Luft.



Koordinaten: 47°58'06.2"N 11°30'53.3"E

Anfahrt: Von Kleindingharting Richtung Deining ist oben auf der Straßenkuppe ist eine kleine Kapelle.

Parken: Parkplätze sind genügend vorhanden. Da dieser Punkt sowohl bei Autofahrern als auch bei Radler sehr beliebt ist, wurde im Laufe der Zeit immer mehr Parkplätze am Straßenrand errichtet.

Hinweis: Scheinbar hat die Gemeinde immer mal wieder schlechte Erfahrung gemacht und deshalb Hinweistafeln aufgestellt, dass die Besuche ihren Müll bitte selbst wieder mitnehmen sollen.

Sonnenaufgang: Nein.

Sonnenuntergang: Ja.

Blickwinkel: Von Süden bis Westen.

## Die Kapelle



28 mm | ISO 400 |  $f8$  | 1/1200 s | +0,7EV

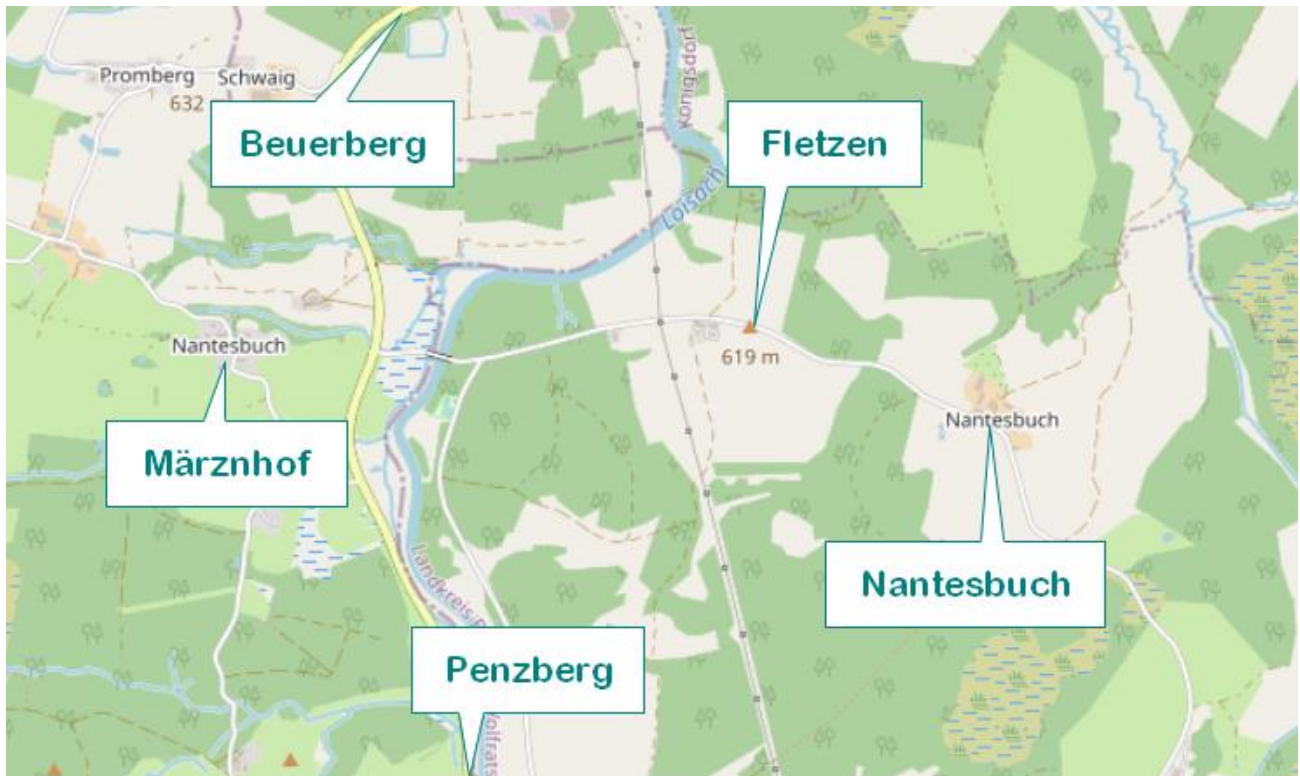
## Das Berg Panorama mit Deining im Vordergrund



155 mm | ISO 400 |  $f8$  | 1/250 s

## 14 Fletzen

Dieser Tipp ist kein einzelner Aussichtspunkt. Die besondere Aussicht haben Sie auf fast der gesamten Strecke der Straße. Ein Großteil der Straße geht über einen Höhenzug und hier gibt es zahlreiche herrliche Aussichtspunkte. Halten Sie für Ihre Bilder einfach kurz am Straßenrand.



Koordinaten: 47°47'08.1"N 11°24'41.1"E

Anfahrt: Auf der Straße von Beuerberg nach Penzberg geht es kurz vor dem Märznhof links ab Richtung Nantesbuch, Karpfsee, Reindlschmiede.

Sonnenaufgang: Ja.

Sonnenuntergang: Ja.

Blickwinkel: 180 Von Osten bis Westen.

Reindlschmiede: Hier gibt es ein sehr sehr beliebtes Ausflugsrestaurant mit sehr großem Parkplatz.

## Jochberg und Herzogstand



100 mm | ISO 400 | f8 | 1/1600 s

## Panorama



71 mm | ISO 400 | f9 | 1/2500 s



## 15 Kirche Wolfratshausen

Diese Aussicht ist für uns ein Heimspiel. Vom Wolfratshausener Zentrum (Rathaus bzw. Marienplatz) sind es nur einige wenige Treppenstufen (insgesamt 155 Stufen) bis hoch bis zum Bergwald. Oben wartet eine kleine Bank und eine schöne Aussicht auf Sie.



Koordinaten: 47°54'52.3"N 11°24'58.7"E

Anfahrt: Gehen Sie rechts an der Kirche vorbei und eine Treppe nur 155 Stufen hoch. Oben angekommen ist eine Bank.

Parken: Im Zentrum von Wolfratshausen oder auf dem Parkplatz bei der Loisachhalle.

Sonnenaufgang: Ja.

Sonnenuntergang: Nein.

Blickwinkel: Nur von Osten bis Süden.

### Die Bank



35 mm | ISO 100 |  $f10$  | 1/250 s

### Die Aussicht



28 mm | ISO 400 |  $f8$  | 1/250 s

## 16 Ortseingang Wolfratshausen

Hinter Wolfratshausen in Richtung Icking führen 2 Serpentin den Berg hoch. Oben angekommen ist auf der rechten Straßenseite ein Parkplatz. Von dort aus haben Sie einen weiten Blick über Wolfratshausen und die südlichen Berge: Wallberg, Blomberg und Benediktenwand.



Koordinaten: 47°55'26.2"N 11°25'17.4"E

Anfahrt: Von Wolfratshausen kommend die B11 Richtung München. Oben an der letzten Kehre ist am rechten Straßenrand ein kleiner Parkplatz. Dort können Sie Parken und am Straßenrand etwas nach unten gehen.

Hinweis: Sie befinden sich hier auf einer stark befahrenen Bundes Straße.

Parken: Ja, am rechten Straßenrand.

Sonnenaufgang: Nur im Winter.

Sonnenuntergang: Nein.

Blickwinkel: Nur von Südosten bis Süden.

### Bilderbeispiel Sommer



70 mm | ISO 100 |  $f11$  | 1/30 s

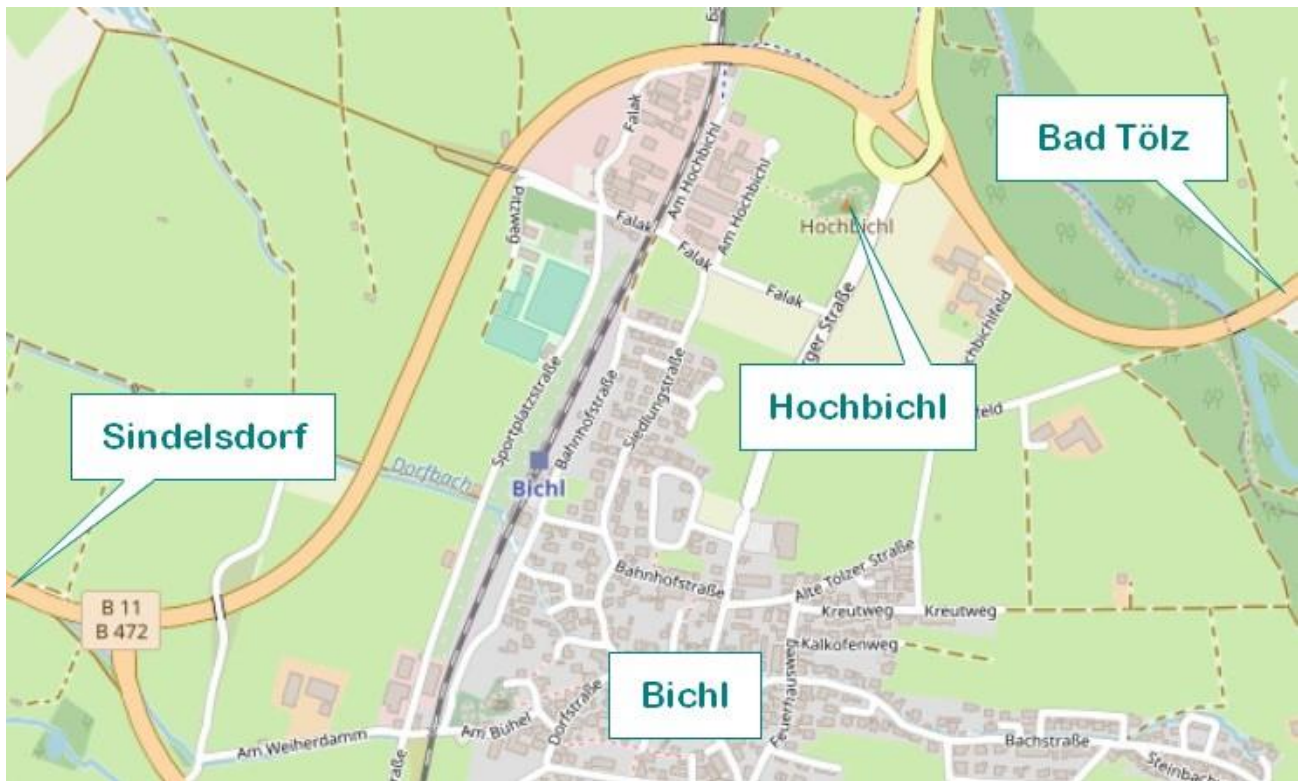
### Bilderbeispiel Winter zur blauen Stunde



37 mm | ISO 1000 |  $f18$  | 25 s

## 17 Hochbichl

Einen Kilometer nördlich von Bichl ist ein kleiner felsiger Hügel. Auf Ihn ein kleiner Fußweg, durch einen Wald. Oben haben Sie freien Blick auf Benediktbeuern und die Berge im Hintergrund: Benediktenwand, Herzogstand und Heimgarten.



Koordinaten: 47°43'38.5"N 11°24'54.9"E

Anfahrt: Einen Kilometer nördlich vom Ort Bichl Richtung Penzberg, liegt dieser kleine Hügel mit dem Namen Hochbichl.

Parken: Am Straßenrand vor dem Hügel, sind 3-4 Parkplätze vorhanden.

Sonnenaufgang: Nein.

Sonnenuntergang: Nein.

Blickwinkel: Benediktenwand, Jochberg, Herzogstand und Heimgarten liegen Ihnen direkt zu Füßen.

### Der Felsen mit dem Namen Hochbichl



40 mm | ISO 100 |  $f7.1$  | 1/250 s

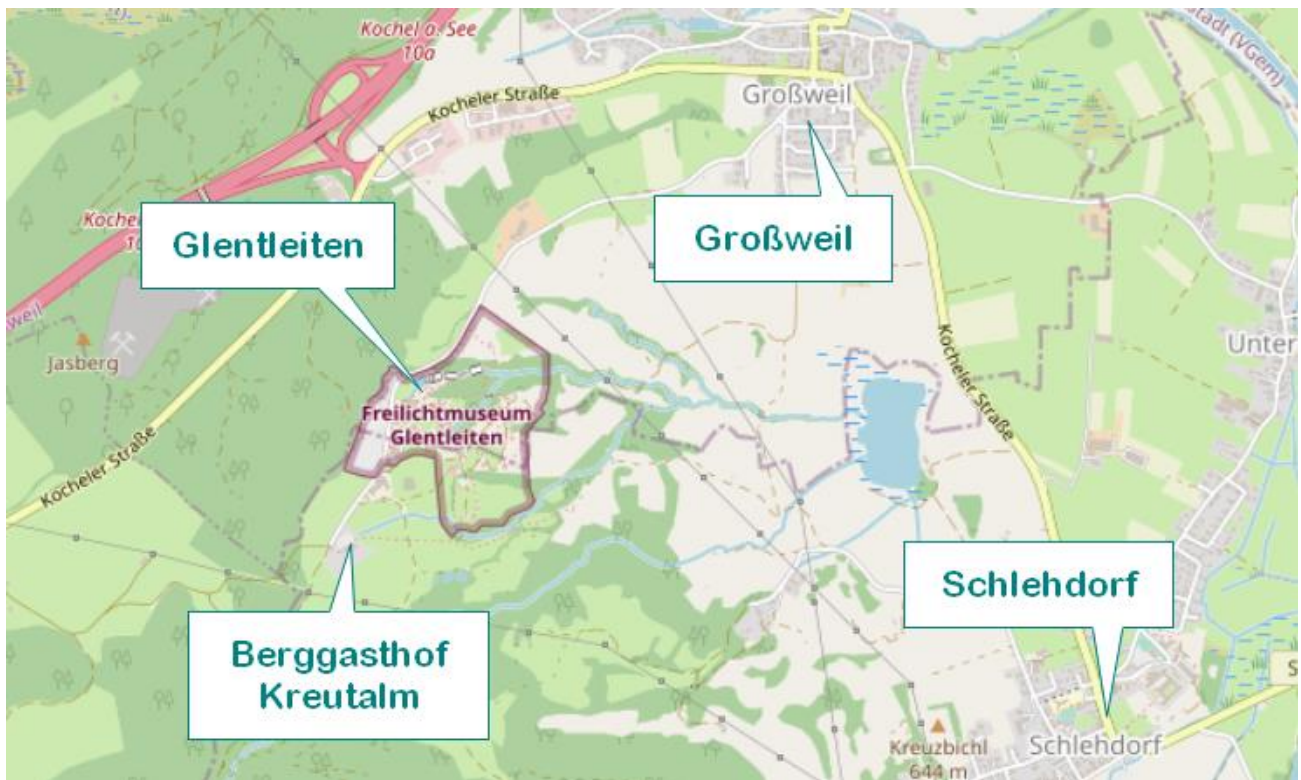
### Bichl Jochberg Herzogstand



28 mm | ISO 200 |  $f11$  | 1/500 s

## 18 Berggasthof Kreut Alm

Vom allseits bekannten Freilichtmuseum Glentleiten haben Sie einen Blick auf das Kocheler Moor und die Berge dahinter. Dieser Blick ist nochmals um ein vielfaches besser, wenn Sie am Parkplatz Glentleiten weiter den Berg hochfahren, bis zum Berggasthof Kreut-Alm. Für die Besucher des Gasthofes sind zahlreiche Parkplätze vorhanden.



Koordinaten: 47°39'42.8"N 11°17'01.1"E

Anfahrt: Fahren Sie von Großweil Richtung Glentleiten. Fahren Sie an der Glentleiten vorbei. Nach ca. 500 m kommt der Berggasthof Kreutalm mit Parkplätzen.

Parken: Parkplätze sind genügend vorhanden.

Sonnenaufgang: Ja.

Sonnenuntergang: Jein.

Blickwinkel: Osten und Süden. Direkt vor dem Alpenpanorama: Blomberg, Benediktenwand, Jochberg, Herzogstand. Herrlicher Blick auf das Kocheler Moor.

## Eingang zum Restaurant



50 mm | ISO 100 | f8 | 1/400 s

## Die Aussicht: Kocheler Moor, Benediktbeuern, Benediktenwand



50 mm | ISO 100 | f8 | 1/320 s



## 19 Kloster Reutberg

Das Kloster Reutberg bei Bad Tölz ist ein beliebtes Ausflugsziel mit großem Biergarten und bestem Blick auf die Berge. Hervorragend und deshalb beliebt ist der Klostergarten bzw. Restaurant.



Koordinaten:	47°48'47.4"N 11°38'13.0"E
Anfahrt:	Über die B13 von Bad Tölz oder Holzkirchen.
Parkplätze:	Genügend vorhanden.
Sonnenaufgang:	ja.
Sonnenuntergang:	nein.
Blickwinkel:	Nach Osten und Süden. Charakteristisch ist der Blick über Sachsenkam zum Wallberg. Im Osten ist der Wendelstein gerade noch sichtbar.
Verkostung:	Super, sehr beliebt.

## Das Kloster



2000 mm | ISO 400 |  $f8$  | 1/1000 s

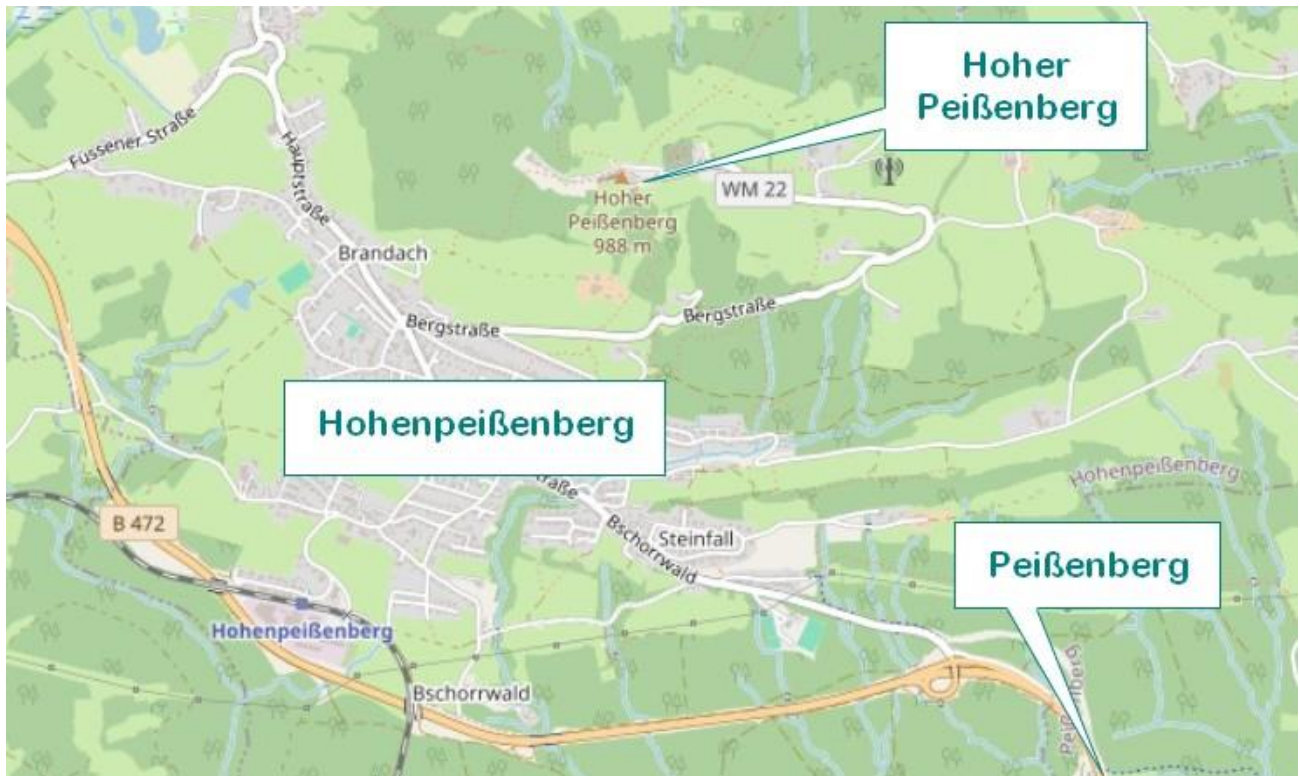
## Die Aussicht



41 mm | ISO 400 |  $f8$  | 1/1600 s

## 20 Hoher Peißenberg

Der höchste aller hier beschriebenen Aussichtspunkte. Aufgrund dieser Höhe bietet er auch einen entsprechend perfekten Rundblick von 360 Grad. Sehr viele Parkplätze, ein gutes Restaurant mit Terrasse: Bayerischer Rigi. Dies ist einer der wenigen **Non plus Ultra Aussichtspunkte** im Oberland.



Koordinaten: 47°48'03.6"N 11°00'52.0"E

Herrlicher 360 Grad Rundblick, daher für Sonnenaufgang und Sonnenuntergang bestens geeignet. Für alle Jahreszeiten.

Parken: Genügend Parkplätze vorhanden.

Sonnenaufgang: Ja das ganze Jahr über.

Sonnenuntergang: Ja, das ganze Jahr über.

Sonstiges: Gutes Restaurant (Bayerischer Rigi) mit Terrasse.


Der deutsche Wetterdienst hat hier oben eine Mess-Station  
Besuchen Sie auch die Wallfahrtskirche Mariä Himmelfahrt.

### **Das Panorama Richtung Osten**



48 mm | ISO 160 | *f*8 | 1/400 s

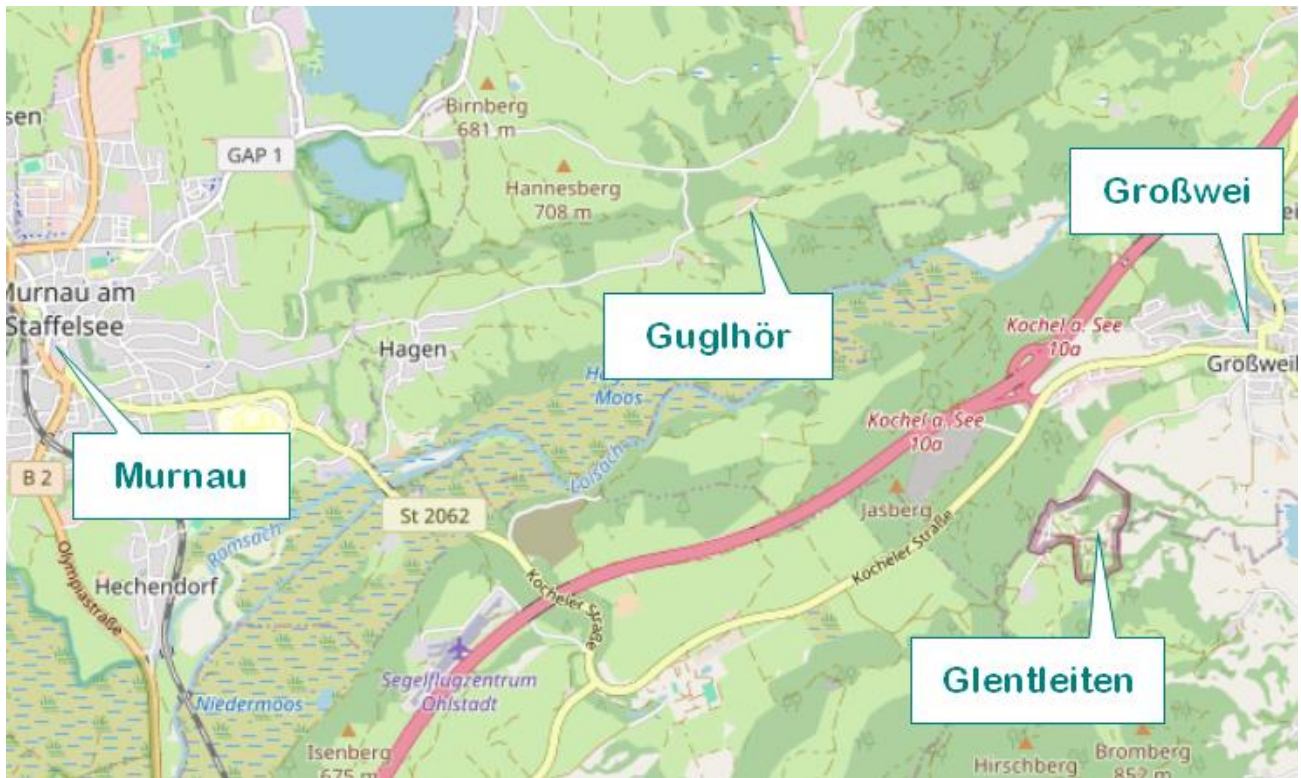
### **Blick nach Raisting und Ammersee**



71 mm | ISO 160 | *f*8 | 1/320 s

## 21 Guglhör mit Restaurant

Von Wanderern und Radlern sehr beliebte Bergwirtschaft Guglhör mit Terrasse. Sie werden begeistert sein! Super Aussicht direkt auf den Herzogstand und Heimgarten bis nach Westen zur Zugspitze. Sie können entweder von Murnau oder von Großweil zum Guglhör aufsteigen.



Koordinaten: 47°41'03.3"N 11°15'35.6"E

Anreise: Von Murnau geht eine kleine Straße bis kurz vor dem Restaurant. Ich parke immer in Großweil in der Nähe der Feuerwehr. Dort sind einige Parkplätze und ein schöner Weg zu Fuß hoch bis zum Restaurant.

Sonnenaufgang: Nein.

Sonnenuntergang: Ja, im Winter.

Parken: Ja, einige Parkplätze sind vorhanden.

## Das Restaurant Guglhör



50 mm | ISO 100 |  $f9$  | 1/125 s

## Murnau Guglhörweg Aussicht zur Zugspitze



96 mm | ISO 100 |  $f8$  | 1/500 s

## Aufruf zur Mitarbeit

### **Wie schon in der Einleitung erwähnt:**

Falls Sie lieber Leser, noch zusätzliche Aussichtspunkte in dieser Region kennen, schicken Sie uns Ihre Vorschläge an eine unserer Mail Adresse: [bernd@morgenthaler.de](mailto:bernd@morgenthaler.de) oder [georg-dengler@gmx.de](mailto:georg-dengler@gmx.de)

Wir freuen uns auf Ihre E-Mail nehmen Ihre Vorschläge und natürlich Fotos gerne in diese Liste auf.